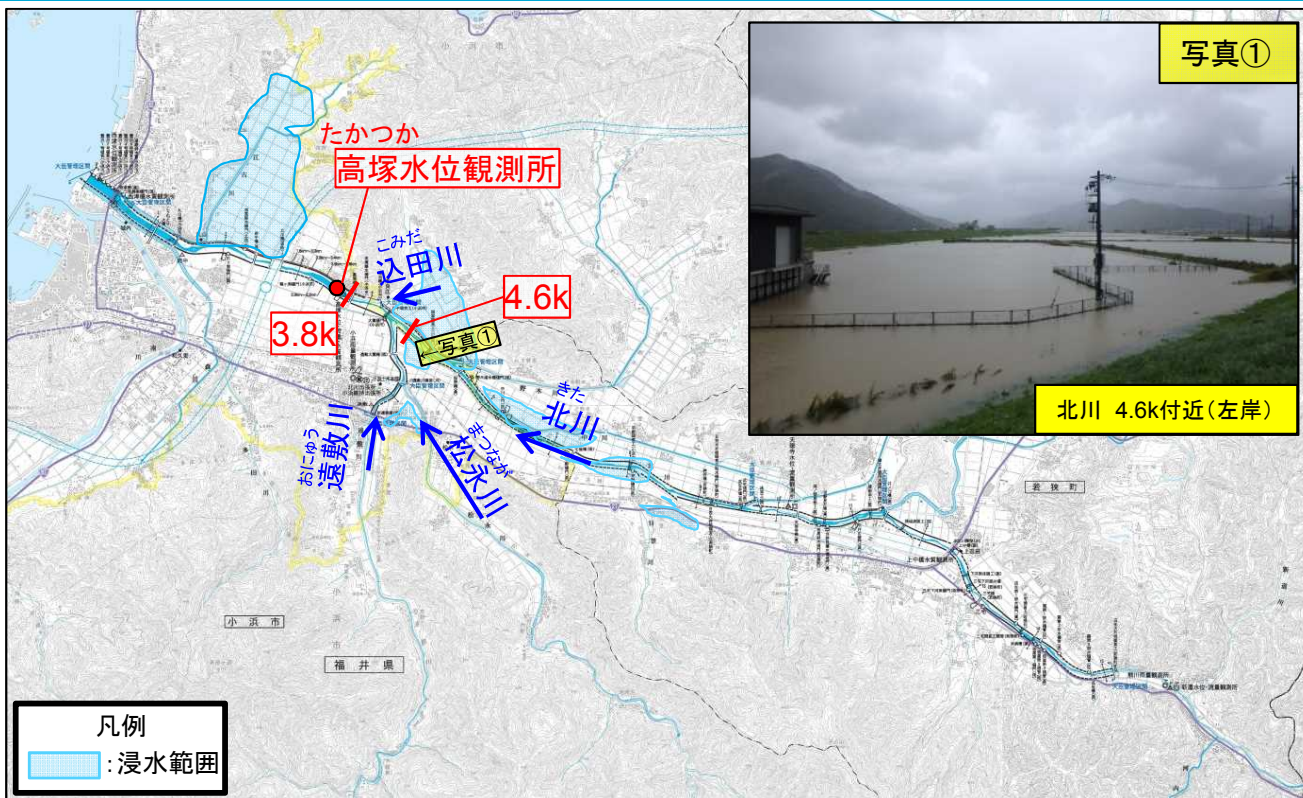
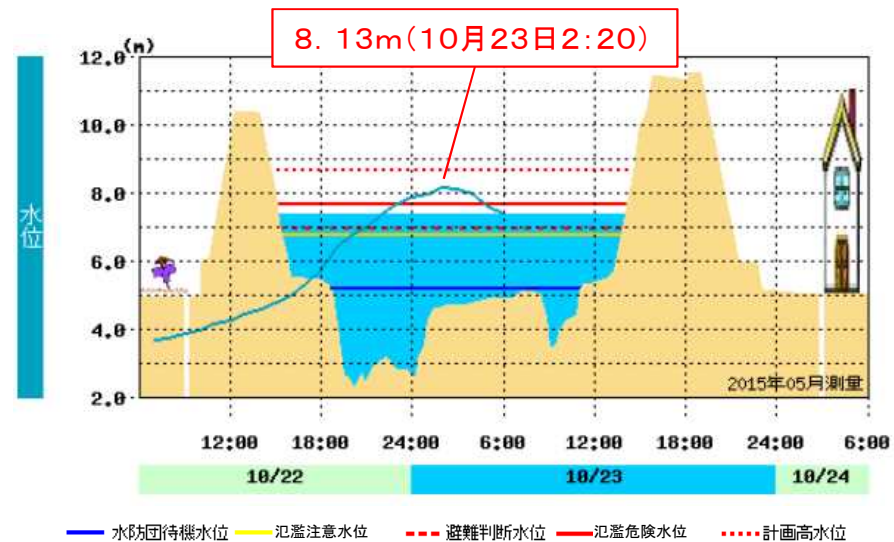


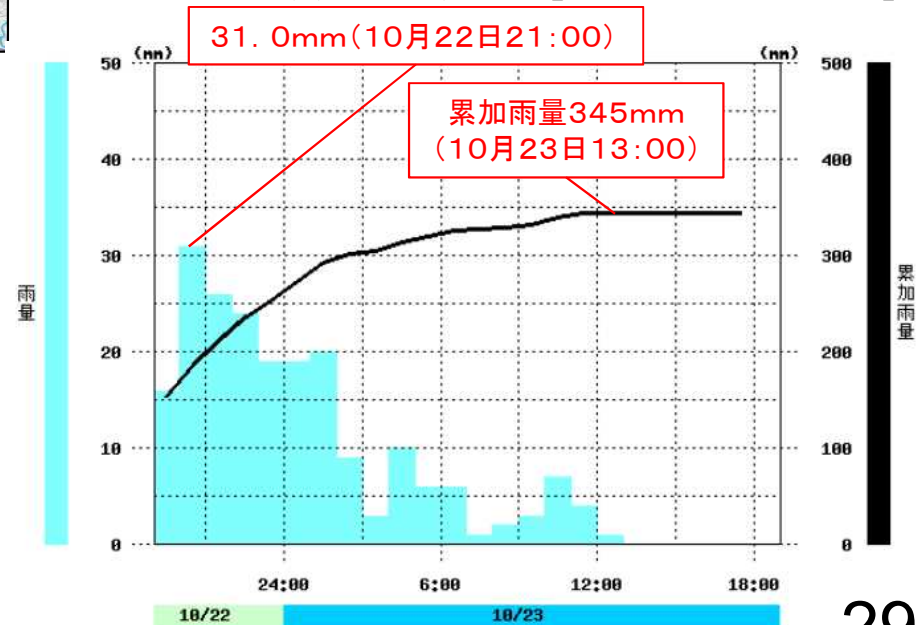
# 流域の概要⑥(北川水系北川)



## ■水位の状況(高塚水位観測所)【10月23日6時時点】



## ■降雨の状況(熊川雨量観測所)【10月23日19時時点】



※浸水範囲については、河川整備計画に位置付けられている「霞堤」からの浸水によるもの。



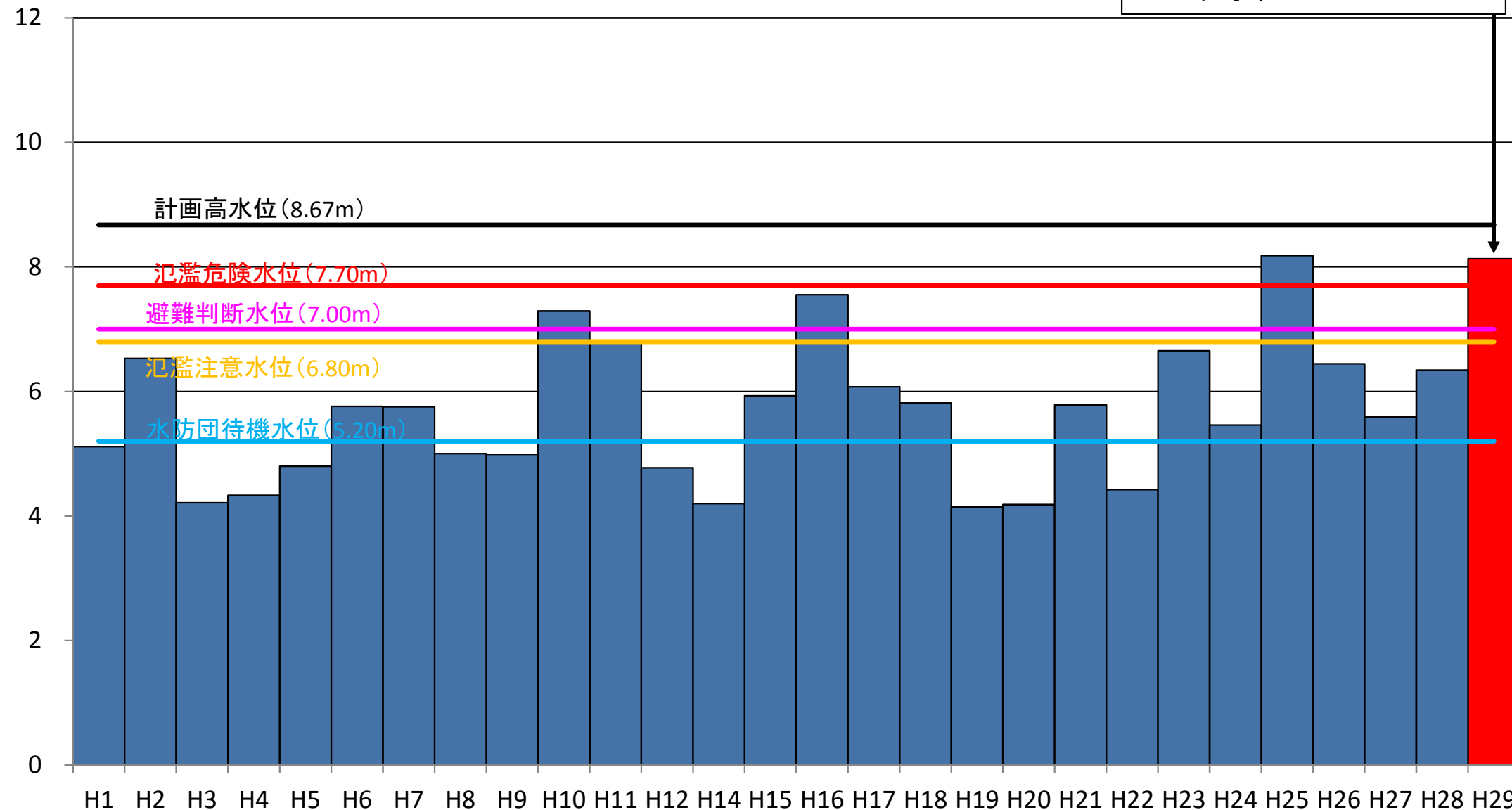
※数値等は速報値ですので、今後の精査等により変更する場合があります。

# 水位の概要⑥(北川水系北川)

## ■既往洪水での北川(高塚水位観測所)における水位

水位(m)

平成29年10月23日2:20  
ピーク水位 8.13m



※数値等は速報値ですので、今後の精査等により変更する場合があります。